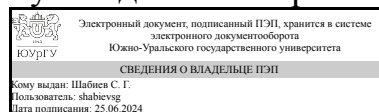


УТВЕРЖДАЮ:
Руководитель направления



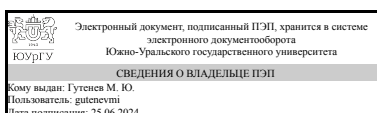
С. Г. Шабиев

РАБОЧАЯ ПРОГРАММА

дисциплины 1.Ф.03.М1.02 Метод геопространственного анализа - основа геоинформационных систем
для направления 07.03.01 Архитектура
уровень Бакалавриат
форма обучения очная
кафедра-разработчик Международные отношения, политология и регионоведение

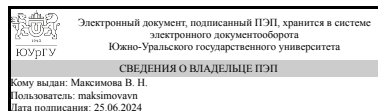
Рабочая программа составлена в соответствии с ФГОС ВО по направлению подготовки 07.03.01 Архитектура, утверждённым приказом Минобрнауки от 08.06.2017 № 509

Зав.кафедрой разработчика,
к.филос.н., доц.



М. Ю. Гутенев

Разработчик программы,
к.пед.н., доцент



В. Н. Максимова

1. Цели и задачи дисциплины

Целью освоения дисциплины является освоение студентами теоретических и практических навыков, принципов функционирования и применения геоинформационных систем, использования программного обеспечения QGIS при выполнении геопространственного анализа, а также осознание потенциала применения ГИС для решения практических лингвокультурологических задач. Цель освоения дисциплины достигается путём решения следующих задач: сформировать базовые знания о теоретических основах геопространственного анализа и связи дисциплины с другими науками; дать представление о новейших информационных технологиях, связанных с ГИС; ознакомить с теоретическими основами, структурой, основными принципами построения и функционирования географических информационных систем (ГИС) сформировать практические навыки и умения ввода геопространственных данных в программные средства геоинформационных систем в виде отдельных цифровых тематических слоев, проведение пространственного анализа, а также картографического отображения введенных данных; сформировать представление о геоинформационных системах, как о информационной технологии, позволяющей решать различные практические задачи на современном уровне.

Краткое содержание дисциплины

Дисциплина даёт базовые теоретические и практические знания для работы в программном обеспечении QGIS, которыми необходимо обладать для выполнения геопространственного анализа.

2. Компетенции обучающегося, формируемые в результате освоения дисциплины

Планируемые результаты освоения ОП ВО (компетенции)	Планируемые результаты обучения по дисциплине
УК-2 Способен определять круг задач в рамках поставленной цели и выбирать оптимальные способы их решения, исходя из действующих правовых норм, имеющихся ресурсов и ограничений	Знает: основные современные программные комплексы и ГИС-программное обеспечение Умеет: использовать ГИС и сопутствующее программное обеспечение для решения социально-экономических задач Имеет практический опыт: систематизации и анализа поступающих информационных запросов на получение новой информации

3. Место дисциплины в структуре ОП ВО

Перечень предшествующих дисциплин, видов работ учебного плана	Перечень последующих дисциплин, видов работ
1.Ф.03.М19.01 Основы судебно-экспертной деятельности, 1.Ф.03.М4.01 Основы дизайна, 1.Ф.03.М10.01 Активные виды туризма, 1.Ф.03.М7.01 Спортивные и физкультурно-массовые сооружения и тренажеры, 1.Ф.03.М6.01 Основы лингводидактики, 1.Ф.03.М16.01 Основы VR-коммуникаций, 1.Ф.03.М12.01 Социокультурные аспекты	1.Ф.03.М17.03 Эффективность трудовых ресурсов, 1.Ф.03.М19.03 Экспертные исследования документов, 1.Ф.03.М14.03 Маркетинговые исследования и стратегическое планирование, 1.Ф.03.М15.03 Международная таможенная логистика, 1.Ф.03.М5.03 Риторика в контексте

<p>международных коммуникаций и этика переводческой деятельности, 1.Ф.03.М2.01 Антропология цифровых трансформаций, 1.Ф.03.М13.01 Социальная квалиметрия, оценка качества и стандартизация услуг, 1.Ф.03.М15.01 Основы таможенного дела и внешнеэкономической деятельности, 1.Ф.03.М18.01 Фактчекинг: технология фейковых новостей, 1.Ф.03.М11.01 Особенности коммуникаций в современной поликультурной среде, 1.Ф.03.М9.01 Организационное поведение и лидерство, 1.Ф.03.М17.01 Основы управления трудовыми ресурсами, 1.Ф.03.М8.01 Введение в педагогическую деятельность, 1.Ф.03.М1.01 Метод тематического картографирования для исследования процессов и явлений</p>	<p>разноязычных лингвокультур, 1.Ф.03.М16.03 Продакшн: съемочный процесс и VR-технологии, 1.О.27 Экономика архитектурных решений и строительства, 1.О.21 Архитектурное материаловедение, 1.О.25 Архитектурная физика, 1.Ф.03.М7.03 Организация спортивно-массовых мероприятий, 1.Ф.03.М13.03 Правовое обеспечение социальной работы, 1.Ф.03.М4.03 История искусства и дизайна, 1.О.38 Авторское право в проектно-творческой деятельности, 1.О.32 Нормативно-техническая документация в архитектурном проектировании, 1.Ф.03.М3.03 Разработка программы продвижения бренда, 1.Ф.03.М8.03 Основы педагогического мастерства, 1.Ф.03.М6.03 Практикум по обучению иностранным языкам, 1.Ф.03.М11.03 Методика преподавания социально-политических дисциплин, 1.Ф.03.М10.03 Технология проектирования спортивно-оздоровительных услуг, 1.Ф.03.М12.03 Деловая корреспонденция на иностранном языке</p>
---	--

Требования к «входным» знаниям, умениям, навыкам студента, необходимым при освоении данной дисциплины и приобретенным в результате освоения предшествующих дисциплин:

Дисциплина	Требования
<p>1.Ф.03.М11.01 Особенности коммуникаций в современной поликультурной среде</p>	<p>Знает: правовые нормы, ресурсы и ограничения организации коммуникаций в современной поликультурной среде Умеет: осуществлять коммуникацию в рамках достижения поставленной цели, выбирая оптимальные способы ее организации Имеет практический опыт: эффективной организации коммуникаций в поликультурной среде для решения поставленных задач, соблюдая нормы права и учитывая имеющиеся ресурсы и ограничения</p>
<p>1.Ф.03.М16.01 Основы VR-коммуникаций</p>	<p>Знает: специфику VR-коммуникации в сфере журналистики, существующие VR-проекты, основные принципы создания VR-проектов, особенности взаимодействия с аудиторией в процессе VR-коммуникации. Умеет: анализировать существующие VR-проекты, определять способы решения задач с учетом имеющихся ресурсов и ограничений Имеет практический опыт: решения поставленных задач в сфере изучения VR-проектов, разработки концепции VR-проектов.</p>

<p>1.Ф.03.М17.01 Основы управления трудовыми ресурсами</p>	<p>Знает: "основные понятия и категории трудового права; определение HR-цикла; технологии планирования, набора и отбора персонала; методы оценки результатов трудовой деятельности. " Умеет: "правильно толковать законы и иные нормативные правовые акты; их параметры в условиях имеющихся ресурсных ограничений; решать управленческие задачи в области планирования, набора и отбора персонала; применять методы оценки результатов трудовой деятельности." Имеет практический опыт: "подготовки базовых документов правового характера в трудовой деятельности; - определения круга задач и выбора оптимального способа их решения с учетом правовых норм и имеющихся ресурсных ограничений в области технологии планирования, набора и отбора персонала; - применения современного инструментария оценки результатов трудовой деятельности."</p>
<p>1.Ф.03.М10.01 Активные виды туризма</p>	<p>Знает: Знает: возрастно-половые особенности развития физических качеств и формирования туристических навыков , "Знает: основные понятия и виды активного туризма как формы массовой рекреации Умеет: "Умеет: планировать и проводить основные формы физкультурно-оздоровительных занятий туристической направленности с детьми дошкольного и школьного возрастов, взрослыми людьми с учетом санитарно-гигиенических, климатических, региональных и национальных условий ", "Умеет: выбирать типы и виды активного туризма в соответствии с физическим состоянием и подготовленностью туристов " Имеет практический опыт: "Имеет практический опыт: проведения туристских походов для различных групп людей (дети дошкольного и школьного возрастов, взрослыми людьми различных возрастов)", "Имеет практический опыт: составления и реализации программ спортивно-оздоровительного характера в активных видах туризма"</p>
<p>1.Ф.03.М15.01 Основы таможенного дела и внешнеэкономической деятельности</p>	<p>Знает: "основные нормативно-правовые акты по таможенному делу и внешнеэкономической деятельности; - сущность таможенного дела, его роль как инструмента регулирования внешней торговли; - сущность системы таможенно-тарифного регулирования; условия внешнеторгового контракта; - правила оформления документации по внешнеторговому контракту", основы проектирования внешнеэкономической деятельности предприятия Умеет: "обобщать и систематизировать требования законодательства РФ и требования международных соглашений и договоров к ВЭД; - оценивать эффективность и</p>

	<p>соответствие документации коммерческих предложений, запросов участников ВЭД; - производить расчеты таможенных платежей: таможенной пошлины, НДС, акциза и сборов за таможенные операции", выработать стратегию развития внешнеэкономической деятельности предприятия для достижения целей проекта Имеет практический опыт: "получения и анализа информации о реализации внешнеторговых контрактов; - определения круга участников реализации внешнеторгового контракта; - осуществления выбора потенциальных партнёров для заключения внешнеторгового контракта", управления проектам по развитию внешнеэкономической деятельности предприятия</p>
<p>1.Ф.03.М9.01 Организационное поведение и лидерство</p>	<p>Знает: технологии лидерства и командообразования; особенности и проблемы подбора эффективной команды; условия эффективной командной работы; теории и стили лидерства, стили руководства в зависимости от деловых ситуаций; основы стратегического управления человеческими ресурсами Умеет: определять стиль управления и оценивать эффективность руководства командой; выработать командную стратегию и на ее основе организовать отбор членов команды для достижения поставленных целей; владеть технологией реализации основных функций управления Имеет практический опыт: планирования и организации работы в команде, распределения поручений и делегирования полномочий членам команды; организации и управления командным взаимодействием в решении поставленных целей</p>
<p>1.Ф.03.М8.01 Введение в педагогическую деятельность</p>	<p>Знает: "Знает: формулирует задачи в соответствии с целью проекта, " Умеет: "Умеет: демонстрирует знание правовых норм достижения поставленной цели в сфере реализации проекта." Имеет практический опыт: "Имеет практический опыт: аргументировано отбирает и реализует различные способы решения задач в рамках цели проекта. "</p>
<p>1.Ф.03.М7.01 Спортивные и физкультурно-массовые сооружения и тренажеры</p>	<p>Знает: "Знает: историю строительства спортивных сооружений; классификацию спортивных сооружений; особенности спортивных сооружений для различных видов спорта; состав спортивных сооружений, их габариты, разметку, пропускную способность; правила эксплуатации спортивных сооружений, оборудования и спортивной техники; параметры и оборудование различных спортивных объектов; расположение зрительских мест на трибунах; расположение помещений и устройства для судей и прессы", "Знает: о своих ресурсах и их пределах (временных и т.д.), для успешного</p>

	выполнения порученной работы" Умеет: "Умеет: оценивать состояние готовности спортивного оборудования, спортивного сооружения или объекта спорта к проведению соревнований и мероприятий", "Умеет: планировать перспективные цели собственной деятельности с учетом условий, средств, личностных возможностей" Имеет практический опыт: "", -
1.Ф.03.М19.01 Основы судебно-экспертной деятельности	Знает: особенности назначения и производства экспертиз отдельных видов;, теоретические основы экспертологии, традиционных криминалистических экспертиз; Умеет: -, применять современные методы и возможности судебных экспертиз; Имеет практический опыт: классификации судебных экспертиз на роды и виды;, применения полученных знаний в области судебной экспертологии;
1.Ф.03.М18.01 Фактчекинг: технология фейковых новостей	Знает: специфику фейковой информации, а также этапы и методы создания фейковых новостей Умеет: анализировать технологии распространения фейковых новостей Имеет практический опыт: проверки информации с точки зрения ее достоверности
1.Ф.03.М4.01 Основы дизайна	Знает: -, "Знает: основные этапы процесса дизайн-проектирования, метод дизайн-мышления, методы активизации поиска идей " Умеет: Умеет: оценивать временные затраты и планировать время при работе над проектом, корректировать процесс работы над проектом, исходя из внешних факторов, "Умеет: изучать контекст в рамках задачи, выделять основные проблемы, генерировать идеи и производить их отбор, создавать прототипы, тестировать их с потребителями" Имеет практический опыт: -, -
1.Ф.03.М13.01 Социальная квалиметрия, оценка качества и стандартизация услуг	Знает: современные концепции социальной квалиметрии, методы оценки качества и стандартизации социальных услуг Умеет: анализировать современные концепции социальной квалиметрии и применять методы оценки качества и стандартизации социальных услуг Имеет практический опыт: использования современных концепции социальной квалиметрии и методы оценки качества и стандартизации социальных услуг
1.Ф.03.М1.01 Метод тематического картографирования для исследования процессов и явлений	Знает: основы составления профильной базы данных Умеет: преобразовывать цифровую пространственную информацию тематического содержания Имеет практический опыт: подготовки информационно-аналитических отчетов и тематических карт на основе пространственной информации, создания новых видов картографических произведений
1.Ф.03.М6.01 Основы лингводидактики	Знает: "основы целеполагания; этапы жизненного цикла проектной деятельности; современные приемы, организационные формы и

	<p>способы решения поставленных задач", принципы образования; способы совершенствования деятельности; сущность процессов самоорганизации, саморазвития; современные образовательные технологии для реализации траектории саморазвития Умеет: применять полученные теоретические знания на каждом этапе проекта для решения задач, применять полученные знания в процессе саморазвития и самообразования Имеет практический опыт: владения теоретическими основами целеполагания, способами решения задач на всех этапах проекта, владения средствами, приемами и методами реализации деятельности для ее совершенствования в течение всей жизни</p>
<p>1.Ф.03.М2.01 Антропология цифровых трансформаций</p>	<p>Знает: Специфику социального и индивидуального применения цифровых технологий, особенности воздействия технологических решений и конкретных инноваций на психологические, физиологические, когнитивные функции человека Умеет: анализировать актуальные и потенциальные достоинства и риски применения цифровых технологий, применять прогностический потенциал, мысленное моделирование в ситуации распространения технологических новаций Имеет практический опыт: многопрофильного пользования цифровыми технологиями для реализации исследовательских, информационных и иных задач</p>
<p>1.Ф.03.М12.01 Социокультурные аспекты международных коммуникаций и этика переводческой деятельности</p>	<p>Знает: культуру и социальное устройство общества в стране изучаемого языка, правила использования этикетных формул в устной и письменной формах профессиональной коммуникации; правила поведения переводчика и формулы международного этикета, принятые в различных ситуациях межкультурного профессионального общения Умеет: использовать правила международного этикета переводчика в ситуациях межкультурного делового общения; осуществлять переводческую деятельность в различных ситуациях профессионального общения Имеет практический опыт: использования правил международного этикета; поведения переводчика в различных ситуациях устного и письменного перевода</p>

4. Объём и виды учебной работы

Общая трудоемкость дисциплины составляет 4 з.е., 144 ч., 72,5 ч. контактной работы

Вид учебной работы	Всего часов	Распределение по семестрам в часах	
		Номер семестра	
		4	
Общая трудоёмкость дисциплины	144	144	
<i>Аудиторные занятия:</i>	64	64	
Лекции (Л)	32	32	
Практические занятия, семинары и (или) другие виды аудиторных занятий (ПЗ)	32	32	
Лабораторные работы (ЛР)	0	0	
<i>Самостоятельная работа (СРС)</i>	71,5	71,5	
Подготовка к практическим занятиям	45,75	45.75	
Подготовка к зачёту	25,75	25.75	
Консультации и промежуточная аттестация	8,5	8,5	
Вид контроля (зачет, диф.зачет, экзамен)	-	диф.зачет	

5. Содержание дисциплины

№ раздела	Наименование разделов дисциплины	Объем аудиторных занятий по видам в часах			
		Всего	Л	ПЗ	ЛР
1	Введение в ГИС анализ	4	4	0	0
2	Картирование объектов и явлений	8	4	4	0
3	Картирование объектов по величине	12	4	8	0
4	Картирование плотности	8	4	4	0
5	Поиск объектов, попадающих внутрь других объектов	12	4	8	0
6	Поиск объектов, находящихся на определенном расстоянии от других объектов	10	6	4	0
7	Картирование изменений	10	6	4	0

5.1. Лекции

№ лекции	№ раздела	Наименование или краткое содержание лекционного занятия	Кол-во часов
1	1	В рамках лекции рассматриваются следующие вопросы: что представляет собой ГИС анализ, понятие географических объектов и атрибутов	4
2	2	В рамках лекции рассматриваются следующие вопросы: зачем картировать объекты и явления, как подготавливать данные, создать карту и анализировать результат	4
3	3	В рамках лекции рассматриваются следующие вопросы: зачем картировать объекты по величине, понятие количественных характеристик, создание классов, использование существующих методов классификации, виды карт и выявление закономерностей на карте	4
4	4	В рамках лекции рассматриваются следующие вопросы: зачем нужны карты плотности, как решить что наносить на карту, рассматриваются способы картирования плотности, возможности картирования плотности по заданным территориям и варианты создания поверхности плотности	4
5	5	В рамках лекции рассматриваются следующие вопросы: зачем определять, что находится внутри, как планировать анализ, три метода поиска объектов	4

		находящихся внутри, выбор объектов внутри области и наложение областей и объектов	
6	6	В рамках лекции рассматриваются следующие вопросы: зачем наносить на карту то, что находится поблизости, как планировать анализ, варианты поиска объектов, находящихся вблизи, использование прямолинейного расстояния, измерение расстояния или стоимости по сети	6
7	7	В рамках лекции рассматриваются следующие вопросы: зачем наносить на карту изменения, как картировать изменения, временные ряды карт, создание карт слежения, измерение изменения	6

5.2. Практические занятия, семинары

№ занятия	№ раздела	Наименование или краткое содержание практического занятия, семинара	Кол-во часов
1	2	В рамках практического занятия рассматриваются методы работы в ПО QGIS для решения следующих вопросов: как картировать объекты и явления, как подготавливать данные, создать карту и анализировать результат	2
2	2	В рамках практического занятия рассматриваются методы работы в ПО QGIS для решения следующих вопросов: как картировать объекты по величине, понятие количественных характеристик, создание классов, использование существующих методов классификации, виды карт и выявление закономерностей на карте	2
3	3	В рамках практического занятия рассматриваются методы работы в ПО QGIS для решения следующих вопросов: как картировать объекты по величине, понятие количественных характеристик, создание классов, использование существующих методов классификации, виды карт и выявление закономерностей на карте	6
4	3	Картирование объектов по занимаемой площади территории, создание площадных полигонов, согласно общим описательным характеристикам объектов.	2
5	4	В рамках практического занятия рассматриваются методы работы в ПО QGIS для решения следующих вопросов: как создавать карты плотности, как решить что наносить на карту, рассматриваются способы картирования плотности, возможности картирования плотности по заданным территориям и варианты создания поверхности плотности	4
6	5	В рамках практического занятия рассматриваются методы работы в ПО QGIS для решения следующих вопросов: как определять, что находится внутри, как планировать анализ, три метода поиска объектов находящихся внутри, выбор объектов внутри области и наложение областей и объектов	4
7	5	В рамках практического занятия рассматриваются методы работы в ПО QGIS для решения следующих вопросов: как определять, что находится внутри, как планировать анализ, три метода поиска объектов находящихся внутри, выбор	4
8	6	В рамках практического занятия рассматриваются методы работы в ПО QGIS для решения следующих вопросов: как наносить на карту то, что находится поблизости, как планировать анализ, варианты поиска объектов, находящихся вблизи, использование прямолинейного расстояния, измерение расстояния или стоимости по сети	2
9	6	В рамках практического занятия рассматриваются методы работы в ПО QGIS для решения следующих вопросов: как наносить на карту то, что находится поблизости, как планировать анализ, варианты поиска объектов, находящихся вблизи, использование прямолинейного расстояния, измерение расстояния или стоимости по сети	2

10	7	В рамках практического занятия рассматриваются методы работы в ПО QGIS для решения следующих вопросов: как наносить на карту изменения, как картировать изменения, временные ряды карт, создание карт слежения, измерение изменения	2
11	7	В рамках практического занятия рассматриваются методы работы в ПО QGIS для решения следующих вопросов: как наносить на карту изменения, как картировать изменения, временные ряды карт, создание карт слежения, измерение изменения	2

5.3. Лабораторные работы

Не предусмотрены

5.4. Самостоятельная работа студента

Выполнение СРС			
Подвид СРС	Список литературы (с указанием разделов, глав, страниц) / ссылка на ресурс	Семестр	Кол-во часов
Подготовка к практическим занятиям	Э. Митчелл Руководство ESRI по ГИС анализу: Том 1 Географические закономерности и взаимодействия - М.: ДАТА+, 1999. - 190 с.	4	45,75
Подготовка к зачёту	Э. Митчелл Руководство ESRI по ГИС анализу: Том 1 Географические закономерности и взаимодействия - М.: ДАТА+, 1999. - 190 с.	4	25,75

6. Фонд оценочных средств для проведения текущего контроля успеваемости, промежуточной аттестации

Контроль качества освоения образовательной программы осуществляется в соответствии с Положением о балльно-рейтинговой системе оценивания результатов учебной деятельности обучающихся.

6.1. Контрольные мероприятия (КМ)

№ КМ	Се-местр	Вид контроля	Название контрольного мероприятия	Вес	Макс. балл	Порядок начисления баллов	Учи-тыва-ется в ПА
1	4	Текущий контроль	Контрольное задание №1 по ГИС: письменные ответы на вопросы	1	5	Общее количество вопросов составляет 11. Общее количество времени на письменные ответы составляет 35 минут. 1 балл - правильность ответа от 30 до 50% (3-5 правильных ответов) 2 балла - правильность ответа от 50 до 70% (6-8 правильных ответов) 3 балла - правильность ответа от 70% до 100% (9- 11	дифференцированный зачет

						правильных ответов)	
2	4	Текущий контроль	Задание по ГИС (стили, тематические карты)	0,1	40	<p>Цель выполнения задания по ГИС - получение тематической карты кадастровой стоимости земельных участков, путем использования гибких систем символики и подписей QGIS. Результатом работы является создание "макетов".</p> <p>Оценивается качество создания карты, полученной на основании созданного макета и правильность выполнения операций, производимых в программе QGIS. При оценивании результатов мероприятия используется балльно-рейтинговая система оценивания результатов учебной деятельности обучающихся (утверждена приказом ректора от 24.05.2019 г. № 179).</p> <p>невыполнение задания - 0 выполнение задания 20 баллов (сделана только таблица, в соответствии с заданием 1 в инструкции, описанной в прикрепленном файле "Задание по ГИС (стили, тематические карты)") выполнение задания 30 баллов (сделана таблица с привязкой к карте, в соответствии с заданием 2 в инструкции, описанной в прикрепленном файле "Задание по ГИС (стили, тематические карты)") выполнение задания от 30 до 40 баллов (выполнена тематическая карта с редакционным оформлением)</p>	дифференцированный зачет
3	4	Текущий контроль	Контрольное мероприятие №2: письменные ответы на вопросы	0,1	10	<p>Общее количество вопросов составляет 11. Общее количество времени на письменные ответы составляет 35 минут.</p> <p>1 балл - правильность ответа от 30 до 50% (3-5 правильных ответов) 2 балла - правильность ответа от 50 до 70% (6-8 правильных</p>	дифференцированный зачет

						ответов) 3 балла - правильность ответа от 70% до 100% (9- 11 правильных ответов)	
4	4	Бонус	Подготовка к выполнению задания "Задание по ГИС (стили, тематические карты)"	-	10	При оценивании результатов мероприятия используется балльно-рейтинговая система оценивания результатов учебной деятельности обучающихся (утверждена приказом ректора от 24.05.2019 г. № 179). 0 - отсутствие входа в электронные ресурсы с размещением рекомендуемой литературы 10 - наличие входа в электронный ЮУрГУ, с целью ознакомления с рекомендуемой литературой и презентациями лекций	дифференцированный зачет
5	4	Промежуточная аттестация	Реферат	-	40	В оценочных средствах указать: При оценивании результатов мероприятия используется балльно-рейтинговая система оценивания результатов учебной деятельности обучающихся (утверждена приказом ректора от 24.05.2019 г. № 179). Реферат оценивается по балльной шкале, баллы переводятся в оценки успеваемости следующим образом: • от 35 до 40 баллов – «отлично»; (устная защита с соблюдением регламента представленного реферата с электронной презентацией); • от 25 до 35 баллов – «хорошо» (оформленный реферат с подготовленной электронной презентацией); • от 15 до 25 баллов – «удовлетворительно (реферат оформлен в соответствии требованиями и предоставлен); • менее 15 баллов – «неудовлетворительно» .	дифференцированный зачет

6.2. Процедура проведения, критерии оценивания

Вид промежуточной аттестации	Процедура проведения	Критерии оценивания
дифференцированный зачет	Прохождение мероприятий промежуточной аттестации не является обязательным. Оценка за курс выставляется по мероприятиям текущего контроля в соответствии с Положением о балльно-рейтинговой системе оценивания. Если студент согласен с достигнутой им оценкой, то она выставляется автоматически. Студент вправе пройти контрольное мероприятие в рамках промежуточной аттестации (дифференцированный зачет) для улучшения своего рейтинга. Процедура проведения зачета подразумевает устный ответ на билет. Количество вопросов в билете - 2. Время проведения мероприятия на одного студента - 35 минут с учетом подготовки (20 минут - подготовка, 15 минут - устный ответ на вопросы). 3 балла - правильный аргументированный ответ на 2 вопроса, с приведением примеров; 2 балла - правильный ответ на 2 вопроса в билете с наводящими вопросами; 1 балл - правильный ответ на один вопрос билета; 0 баллов - нет ответа ни на один вопрос из билета.	В соответствии с пп. 2.5, 2.6 Положения

6.3. Паспорт фонда оценочных средств

Компетенции	Результаты обучения	№ КМ				
		1	2	3	4	5
УК-2	Знает: основные современные программные комплексы и ГИС-программное обеспечение	+	+	+	+	+
УК-2	Умеет: использовать ГИС и сопутствующее программное обеспечение для решения социально-экономических задач	+	+	+	+	+
УК-2	Имеет практический опыт: систематизации и анализа поступающих информационных запросов на получение новой информации	+	+	+	+	+

Типовые контрольные задания по каждому мероприятию находятся в приложениях.

7. Учебно-методическое и информационное обеспечение дисциплины

Печатная учебно-методическая документация

а) *основная литература:*

Не предусмотрена

б) *дополнительная литература:*

Не предусмотрена

в) *отечественные и зарубежные журналы по дисциплине, имеющиеся в библиотеке:*

Не предусмотрены

г) *методические указания для студентов по освоению дисциплины:*

1. Плавное введение в ГИС (Основы работы в QGIS)
2. Думая о ГИС

из них: учебно-методическое обеспечение самостоятельной работы студента:

1. Плавное введение в ГИС (Основы работы в QGIS)

2. Думая о ГИС

Электронная учебно-методическая документация

№	Вид литературы	Наименование ресурса в электронной форме	Библиографическое описание
1	Основная литература	Электронно-библиотечная система издательства Лань	Бабич, М.Ю. Геоинформационные системы и их применение. Конспект лекций для студентов специальности 230100.62 дневной, вечерней и заочной форм обучения. [Электронный ресурс] : учеб. пособие / М.Ю. Бабич, А.В. Бурмистров, А.И. Мартышкин. — Электрон. дан. — Пенза : ПензГТУ, 2014. — 158 с. — Режим доступа: http://e.lanbook.com/book/62447 — Загл. с экрана.
2	Дополнительная литература	Электронно-библиотечная система издательства Лань	Геоинформационная система ArcView. Методические указания к лабораторным работам. — Пенза : ПензГТУ, 2014. - 85с. . https://e.lanbook.com/book/62446

Перечень используемого программного обеспечения:

1. Microsoft-Windows(бессрочно)
2. Microsoft-Office(бессрочно)

Перечень используемых профессиональных баз данных и информационных справочных систем:

Нет

8. Материально-техническое обеспечение дисциплины

Вид занятий	№ ауд.	Основное оборудование, стенды, макеты, компьютерная техника, предустановленное программное обеспечение, используемое для различных видов занятий
Самостоятельная работа студента	152 (1)	10 компьютеров
Лекции	167 (1)	16 компьютеров с предустановленным программным обеспечением QGIS для проведения практических занятий, проектор, экран
Зачет	167 (1)	16 компьютеров с предустановленным программным обеспечением QGIS для проведения практических занятий, проектор, экран
Практические занятия и семинары	167 (1)	16 компьютеров с предустановленным программным обеспечением QGIS для проведения практических занятий, проектор, экран