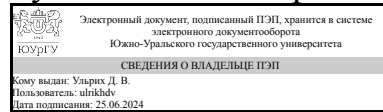


# ЮЖНО-УРАЛЬСКИЙ ГОСУДАРСТВЕННЫЙ УНИВЕРСИТЕТ

УТВЕРЖДАЮ:  
Руководитель направления



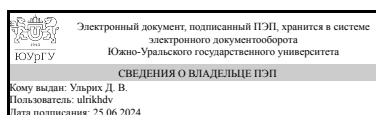
Д. В. Ульрих

## РАБОЧАЯ ПРОГРАММА

дисциплины 1.Ф.02 Введение в направление  
для направления 21.03.02 Землеустройство и кадастры  
уровень Бакалавриат  
форма обучения очная  
кафедра-разработчик Градостроительство, инженерные сети и системы

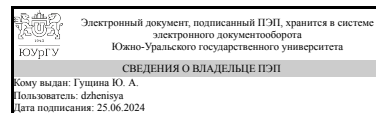
Рабочая программа составлена в соответствии с ФГОС ВО по направлению подготовки 21.03.02 Землеустройство и кадастры, утверждённым приказом Минобрнауки от 12.08.2020 № 978

Зав.кафедрой разработчика,  
Д.техн.н., доц.



Д. В. Ульрих

Разработчик программы,  
к.с-х.н., доцент



Ю. А. Гушина

## 1. Цели и задачи дисциплины

Целью освоения дисциплины «Введение в направление» является формирование у студентов знаний землеустроительной и кадастровой деятельности, подготовка студентов к дальнейшему профессиональному обучению.

## Краткое содержание дисциплины

Общие сведения о землеустройстве и кадастре; субъекты и объекты кадастра недвижимости; основные группы характеристик объектов недвижимости; основные понятия, термины и определения, используемые в профессиональной деятельности профиля «Городской кадастр»; характеристика профессиональной деятельности бакалавров по направлению подготовки «Землеустройство и кадастры» профиля «Городской кадастр»; нормативно-правовая база землеустройства и государственного кадастра объектов недвижимости.

## 2. Компетенции обучающегося, формируемые в результате освоения дисциплины

Планируемые результаты освоения ОП ВО (компетенции)	Планируемые результаты обучения по дисциплине
ПК-1 Способен проводить инженерно-геодезические изыскания; осуществлять внесение в государственный кадастр недвижимости картографических и геодезических основ государственного кадастра недвижимости; способен осуществлять ведение государственного кадастра недвижимости с использованием автоматизированной информационной системы	Знает: понятие и виды земельно-имущественных отношений, область профессиональной деятельности бакалавров направления подготовки «Землеустройство и кадастры», виды объектов недвижимости и ведение государственного кадастра недвижимости с использованием автоматизированной информационной системы Умеет: находить законы и иные нормативно-правовые акты в сфере землеустройства и кадастров в справочных правовых системах, а также определять объекты и субъекты земельно-имущественных отношений, субъекты и объекты землеустройства и кадастров, в том числе с использованием автоматизированных информационных систем Имеет практический опыт: анализа характеристик землеустройства и кадастра, нормативно-правовых документов, регламентирующих и регулирующих земельно-имущественные отношения, а также работы с компьютером как средством управления информацией

## 3. Место дисциплины в структуре ОП ВО

Перечень предшествующих дисциплин, видов работ учебного плана	Перечень последующих дисциплин, видов работ
Нет	1.Ф.01 Практикум по виду профессиональной деятельности, Производственная практика (технологическая) (6 семестр)

Требования к «входным» знаниям, умениям, навыкам студента, необходимым при освоении данной дисциплины и приобретенным в результате освоения предшествующих дисциплин:

Нет

#### 4. Объём и виды учебной работы

Общая трудоемкость дисциплины составляет 2 з.е., 72 ч., 36,25 ч. контактной работы

Вид учебной работы	Всего часов	Распределение по семестрам в часах	
		Номер семестра	
		1	
Общая трудоёмкость дисциплины	72	72	
<i>Аудиторные занятия:</i>	32	32	
Лекции (Л)	16	16	
Практические занятия, семинары и (или) другие виды аудиторных занятий (ПЗ)	16	16	
Лабораторные работы (ЛР)	0	0	
<i>Самостоятельная работа (СРС)</i>	35,75	35,75	
подготовка к тестированию	12	12	
подготовка презентации	14	14	
подготовка к зачету	9,75	9,75	
Консультации и промежуточная аттестация	4,25	4,25	
Вид контроля (зачет, диф.зачет, экзамен)	-	зачет	

#### 5. Содержание дисциплины

№ раздела	Наименование разделов дисциплины	Объем аудиторных занятий по видам в часах			
		Всего	Л	ПЗ	ЛР
1	Введение. Общие сведения о землеустройстве и кадастре.	4	2	2	0
2	Субъекты и объекты кадастра недвижимости. Основные группы характеристик объектов недвижимости.	4	2	2	0
3	Основные понятия, термины и определения, используемые в профессиональной деятельности профиля «Городской кадастр»	8	4	4	0
4	Характеристика профессиональной деятельности бакалавров по направлению подготовки «Землеустройство и кадастры» профиля «Городской кадастр»	8	4	4	0
5	Нормативно-правовая база землеустройства и государственного кадастра объектов недвижимости.	8	4	4	0

##### 5.1. Лекции

№	№	Наименование или краткое содержание лекционного занятия	Кол-
---	---	---	------

лекции	раздела		во часов
1	1	Общие сведения о землеустройстве и кадастре. Общие сведения о государственных информационных кадастровых системах. Структура органов государственного управления земельно-имущественным комплексом страны.	2
2	2	Понятие объекта недвижимости. Понятие земельного участка. Понятие объекта капитального строительства. Физические, экономические и правовые характеристики объектов недвижимости. Виды прав и формы собственности на объекты недвижимости.	2
3	3	Понятие кадастра недвижимости, мониторинга земель, управления городскими территориями, территориального планирования, прикладной геодезии, инженерного обустройства территории населённых пунктов. Понятие землеустройства и межевания земель. Понятие технической инвентаризации объектов капитального строительства.	4
4	4	Область профессиональной деятельности бакалавров. Объекты профессиональной деятельности бакалавров. Виды профессиональной деятельности и профессиональные задачи, которые должен решать бакалавр профиля «Городской кадастр» в соответствии с видами профессиональной деятельности.	4
5	5	Кодексы Российской Федерации. Федеральные законы. Постановления Правительства РФ. Приказы и постановления федерального органа исполнительной власти, уполномоченного нормативно правового регулирования в сфере землеустройства и кадастра недвижимости.	4

## 5.2. Практические занятия, семинары

№ занятия	№ раздела	Наименование или краткое содержание практического занятия, семинара	Кол-во часов
1	1	Изучение федеративного устройства территории РФ и органов государственной власти	2
2	2	Общая классификация объектов недвижимости. Виды объектов недвижимости.	2
3	3	Ознакомление с публичной кадастровой картой.	2
4	3	Ознакомление с документами территориального планирования: Генеральный план, Правила землепользования и застройки, Градостроительные регламенты.	2
5	4	Изучение полномочий органов государственной власти и местного самоуправления в сфере земельно-имущественных отношений	2
6	4	Приборы и оборудование, применяемое в профессиональной деятельности. Программные продукты, применяемые в профессиональной деятельности	2
7	5	Работа со справочными правовыми системами «ГАРАНТ» и «Консультант-Плюс». Поиск документов, структура поисковых систем.	4

## 5.3. Лабораторные работы

Не предусмотрены

## 5.4. Самостоятельная работа студента

Выполнение СРС			
Подвид СРС	Список литературы (с указанием	Семестр	Кол-

	разделов, глав, страниц) / ссылка на ресурс		во часов
подготовка к тестированию	вся основная и дополнительная литература	1	12
подготовка презентации	ПУМД. основная литература - 1,2	1	14
подготовка к зачету	ПУМД. основная литература - 1,2	1	9,75

## 6. Фонд оценочных средств для проведения текущего контроля успеваемости, промежуточной аттестации

Контроль качества освоения образовательной программы осуществляется в соответствии с Положением о балльно-рейтинговой системе оценивания результатов учебной деятельности обучающихся.

### 6.1. Контрольные мероприятия (КМ)

№ КМ	Се-местр	Вид контроля	Название контрольного мероприятия	Вес	Макс. балл	Порядок начисления баллов	Учитывается в ПА
1	1	Текущий контроль	тестирование	1	5	Тестирование проходит в форме письменной работы. Время, отведенное на тестирование - 20-30 минут. Максимальный балл - 5, весовой индекс - 1. 5 баллов: правильно выполнено более 90% от максимального количества тестовых заданий 4 балла: правильно выполнено 75-89,9% от максимального количества тестовых заданий 3 балла: правильно выполнено 60-74,9% от максимального количества тестовых заданий 2 балла: правильно выполнено 30-59,9% от максимального количества тестовых заданий 1 балл: правильно выполнено менее 30% от максимального количества тестовых заданий 0 баллов: студент не был на тестировании	зачет
2	1	Текущий контроль	защита презентации	2	5	Преподаватель не менее чем за 1,5 месяца выдает учебной группе темы докладов. Защита презентации проходит в форме устного доклада с применением мультимедийного оборудования или дистанционных технологий. Студенты предупреждаются о защите презентации за 5-7 дней. На доклад с применением презентации отводится 7-10 минут. После чего студенту преподаватель, а также студенты учебной группы задают вопросы, на которые докладчик дает довольно краткий, но развернутый ответ. Максимальный балл - 5, весовой индекс - 2. 5 баллов: Правильно составленная презентация, полностью раскрытый доклад по теме и правильные полные ответы на вопросы 4 балла: Доклад и презентация выполнены на	зачет

						<p>достойном уровне, но есть ряд небольших замечаний к техническим моментам презентации или к некоторой не полноте раскрытия отдельных вопросов, правильные ответы на вопросы, но приводятся не все примеры</p> <p>3 балла: Доклад и презентация выполнены на удовлетворительном уровне, имеют много неточностей и не раскрытых деталей темы, ответы на вопросы даны с ошибками, отдельные примеры без выводов, пояснений</p> <p>2 балла: Доклад и презентация выполнены на неудовлетворительном уровне, почти не раскрыты основные идеи темы, в ответах на вопросы очень много неточностей или ответы очень приблизительные</p> <p>1 балл: Доклад и презентация выполнены на неудовлетворительном уровне, не раскрыты основные идеи темы, в ответах на вопросы отсутствуют</p> <p>0 баллов: отсутствие презентации и доклада</p>	
3	1	Промежуточная аттестация	зачет	-	5	<p>проводится в форме индивидуальной устной беседы со студентами по средствам их ответов на вопросы билетов зачета.</p> <p>Максимальный балл - 5.</p> <p>5 баллов: за правильное освещение материала по предложенным вопросам не менее 85% от объемов задания</p> <p>4 балла: за правильное освещение материала по предложенным вопросам 75-84,9% от объемов задания</p> <p>3 балла: за правильное освещение материала по предложенным вопросам 60-74,9% от объемов задания</p> <p>2 балла: за правильное освещение материала по предложенным вопросам 30-59,9% от объемов задания</p> <p>1 балл: за правильное освещение материала по предложенным вопросам менее 30% от объемов задания</p> <p>0 баллов: отсутствие студента на зачете</p>	зачет

## 6.2. Процедура проведения, критерии оценивания

Вид промежуточной аттестации	Процедура проведения	Критерии оценивания
зачет	проходит в форме письменной работы с дальнейшей устной защитой. Студент после письменной подготовки дает краткий устный ответ на вопросы, предложенные преподавателем в билете. По окончании устного ответа преподаватель задает не более 7 вопросов. Время устной защиты не более 12 минут.	В соответствии с пп. 2.5, 2.6 Положения

## 6.3. Паспорт фонда оценочных средств

Компетенции	Результаты обучения	№ КМ		
		1	2	3
ПК-1	Знает: понятие и виды земельно-имущественных отношений, область профессиональной деятельности бакалавров направления подготовки «Землеустройство и кадастры», виды объектов недвижимости и ведение государственного кадастра недвижимости с использованием автоматизированной информационной системы	+	+	+
ПК-1	Умеет: находить законы и иные нормативно-правовые акты в сфере землеустройства и кадастров в справочных правовых системах, а также определять объекты и субъекты земельно-имущественных отношений, субъекты и объекты землеустройства и кадастров, в том числе с использованием автоматизированных информационных систем	+	+	+
ПК-1	Имеет практический опыт: анализа характеристик землеустройства и кадастра, нормативно-правовых документов, регламентирующих и регулирующих земельно-имущественные отношения, а также работы с компьютером как средством управления информацией			+

Типовые контрольные задания по каждому мероприятию находятся в приложениях.

## 7. Учебно-методическое и информационное обеспечение дисциплины

### Печатная учебно-методическая документация

#### а) основная литература:

1. Реферативный журнал. Строительство и архитектура. Сер. 3, Архитектура. Районная планировка. Градостроительство / Госкомархитектуры, Всерос. гос.науч.-исслед. ин-т теории архитект. и градостроит. (ВНИИТАГ). - М. : ВНИИТАГ, 1989. -

#### б) дополнительная литература:

1. Градостроительство и планировка населенных мест [Текст] учебник для вузов по направлению 120300 №Землеустройство и кадастры" и др. А. В. Севостьянов и др.; под ред. А. В. Севостьянова, Н. Г. Конокотина. - М.: КолосС, 2012. - 397 с. ил.

#### в) отечественные и зарубежные журналы по дисциплине, имеющиеся в библиотеке:

Не предусмотрены

#### г) методические указания для студентов по освоению дисциплины:

1. Волков, С. Н. Землеустройство Т. 7 Землеустройство за рубежом Учеб. пособие для вузов по направлению 650500 "Землеустройство и земель. кадастр" С. Н. Волков. - М.: КолосС, 2005. - 406,[1] с. ил.

#### из них: учебно-методическое обеспечение самостоятельной работы студента:

1. Волков, С. Н. Землеустройство Т. 7 Землеустройство за рубежом Учеб. пособие для вузов по направлению 650500 "Землеустройство и земель. кадастр" С. Н. Волков. - М.: КолосС, 2005. - 406,[1] с. ил.

### Электронная учебно-методическая документация

Нет

Перечень используемого программного обеспечения:

1. Microsoft-Windows(бессрочно)
2. Microsoft-Office(бессрочно)

Перечень используемых профессиональных баз данных и информационных справочных систем:

Нет

## 8. Материально-техническое обеспечение дисциплины

Вид занятий	№ ауд.	Основное оборудование, стенды, макеты, компьютерная техника, предустановленное программное обеспечение, используемое для различных видов занятий
Практические занятия и семинары	458 (Л.к.)	мел, доска, указка, карты
Лекции	329 (Л.к.)	Мультимедийное оборудование; Microsoft-Office(бессрочно); Microsoft-Windows(бессрочно)