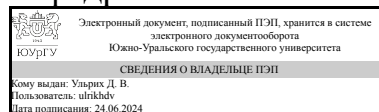


ЮЖНО-УРАЛЬСКИЙ ГОСУДАРСТВЕННЫЙ УНИВЕРСИТЕТ

УТВЕРЖДАЮ:
Заведующий выпускающей
кафедрой



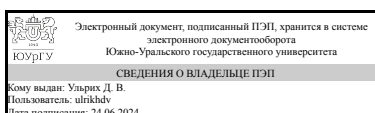
Д. В. Ульрих

РАБОЧАЯ ПРОГРАММА

дисциплины 1.Ф.П0.08 Организация рельефа в городской застройке
для направления 08.03.01 Строительство
уровень Бакалавриат
профиль подготовки Городское строительство
форма обучения очная
кафедра-разработчик Градостроительство, инженерные сети и системы

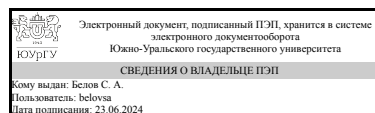
Рабочая программа составлена в соответствии с ФГОС ВО по направлению подготовки 08.03.01 Строительство, утверждённым приказом Минобрнауки от 31.05.2017 № 481

Зав.кафедрой разработчика,
Д.техн.н., доц.



Д. В. Ульрих

Разработчик программы,
к.геогр.н., доцент



С. А. Белов

1. Цели и задачи дисциплины

Целью изучения дисциплины "Организация рельефа в городской застройке" является получение знаний необходимых для практической деятельности в области инженерной подготовки городских территорий для строительства и эксплуатации. Вертикальная планировка или организация рельефа один из основных разделов инженерной подготовки территории. При планировке населенных мест следует стремиться максимально использовать положительные особенности существующего рельефа с учетом взаимного размещения участков застройки, улиц, площадей парков и других элементов городской территории в общей архитектурной композиции. Задачами организации рельефа в городской застройке населенного места являются: а) обеспечение поверхностного стока дождевых и талых вод в закрытую водосточную сеть и естественные водоемы; б) планировка улиц, проездов и тротуаров в соответствии с требованиями безопасного, удобного движения транспорта и пешеходов; в) подготовка территорий, осваиваемых под застройку и их благоустройство с приданием спланированным поверхностям требуемых уклонов и архитектурно-композиционной выразительности.

Краткое содержание дисциплины

Важным условием организации рельефа в городской застройке является достижение минимального объема земляных работ и баланса земляных масс, т.е. равенства объемов насыпей и выемок при условии перемещения земляных масс на возможно кратчайшие расстояния. В отдельных сложных условиях подготовки территорий может возникнуть необходимость коренного изменения рельефа сплошной подсыпки участков, подверженных затоплению, срезки возвышенностей, препятствующих трассированию магистралей, засыпки оврагов и т.д.

2. Компетенции обучающегося, формируемые в результате освоения дисциплины

Планируемые результаты освоения ОП ВО (компетенции)	Планируемые результаты обучения по дисциплине
ПК-5 Способен организовывать производство комплекса работ по благоустройству и озеленению, а также по техническому обслуживанию, содержанию и санитарной оценке состояния объектов градостроительства	Знает: основные СНиП, СП, ГОСТы, и другие нормативно-технические документы в области организации рельефа в городской застройке. Умеет: выполнять работы по организации рельефа, в том числе и вертикальной планировки городских территорий. Имеет практический опыт: подсчета объемов земляных работ при проектировании вертикальной планировки и элементов городских территорий.

3. Место дисциплины в структуре ОП ВО

Перечень предшествующих дисциплин, видов работ учебного плана	Перечень последующих дисциплин, видов работ
Эколого-градостроительные показатели планировки и застройки территории, Анализ состояния и качества городской среды,	Не предусмотрены

Комплексное инженерное благоустройство городских территорий, Городское зеленое строительство	
---	--

Требования к «входным» знаниям, умениям, навыкам студента, необходимым при освоении данной дисциплины и приобретенным в результате освоения предшествующих дисциплин:

Дисциплина	Требования
Городское зеленое строительство	Знает: основные нормы городского озеленения и благоустройства с учетом современных концепций развития зеленого строительства и экологического каркаса города. Умеет: анализировать современные тенденции развития зеленого строительства и использовать картографические навыки по составлению проектов зеленого строительства. Имеет практический опыт: применения знаний зеленого строительства в составлении проектов планировки, застройки, межевания, благоустройства и рекреационного использования городских территорий.
Эколого-градостроительные показатели планировки и застройки территории	Знает: основные особенности формирования современной экологической ситуации в городах; особенности оценки санитарно-экологического состояния городской среды. Умеет: проводить анализ эколого-градостроительных параметров, безопасности и комфортности городских территорий. Имеет практический опыт: картографической, графоаналитической и статистической обработки данных по экологической и градостроительной безопасности, ландшафтно-рекреационному благоустройству жилых комплексов городов.
Комплексное инженерное благоустройство городских территорий	Знает: основные нормы благоустройства и озеленения городских территорий; основные принципы технико-экономической оценки городских земель и других объектов недвижимости. Умеет: анализировать существующую застройку и элементы территории по качеству размещения их и удобства для перспективного использования; определять целесообразные способы размещения объектов и элементов городской территории для увеличения градостроительной и экономической ценности. Имеет практический опыт: по проведению расчета основных параметров элементов инженерного обустройства; расчета основных параметров кадастровой и экономической оценки земель селитебных зон.
Анализ состояния и качества городской среды	Знает: основные особенности формирования современной экологической ситуации в городах; особенности оценки санитарно-экологического состояния городской среды. Умеет: проводить

	анализ эколого-градостроительных параметров, безопасности и комфортности городских территорий. Имеет практический опыт: картографической, графоаналитической и статистической обработки данных по экологической и градостроительной безопасности, ландшафтно-рекреационному благоустройству жилых комплексов городов.
--	---

4. Объём и виды учебной работы

Общая трудоемкость дисциплины составляет 2 з.е., 72 ч., 64,25 ч. контактной работы

Вид учебной работы	Всего часов	Распределение по семестрам в часах	
		Номер семестра	
		8	
Общая трудоёмкость дисциплины	72	72	
<i>Аудиторные занятия:</i>	60	60	
Лекции (Л)	24	24	
Практические занятия, семинары и (или) другие виды аудиторных занятий (ПЗ)	36	36	
Лабораторные работы (ЛР)	0	0	
<i>Самостоятельная работа (СРС)</i>	7,75	7,75	
подготовка к зачету	4,75	4,75	
подготовка презентаций	3	3	
Консультации и промежуточная аттестация	4,25	4,25	
Вид контроля (зачет, диф.зачет, экзамен)	-	зачет	

5. Содержание дисциплины

№ раздела	Наименование разделов дисциплины	Объем аудиторных занятий по видам в часах			
		Всего	Л	ПЗ	ЛР
1	Основные принципы и методы организации рельефа городских территорий	8	4	4	0
2	Стадии проектирования вертикальной планировки	14	2	12	0
3	Организация рельефа отдельных элементов и участков городской территории	30	14	16	0
4	Устройство вертикальной планировки	8	4	4	0

5.1. Лекции

№ лекции	№ раздела	Наименование или краткое содержание лекционного занятия	Кол-во часов
1	1	Введение. Цели и основные задачи вертикальной планировки. Методы организации рельефа.	2
2	1	Рельеф и способы его классификации и оценки.	2

							в ПА
1	8	Текущий контроль	подготовка презентации	1	5	<p>Преподаватель не менее чем за 1,5 месяца выдает учебной группе темы докладов. Защита презентации проходит в форме устного доклада с применением мультимедийного оборудования или дистанционных технологий. Студенты предупреждаются о защите презентации за 5-7 дней. На доклад с применением презентации отводится 7-10 минут. После чего студенту преподаватель, а также студенты учебной группы задают вопросы, на которые докладчик дает довольно краткий, но развернутый ответ. Максимальный балл - 5, весовой индекс - 1.</p> <p>5 баллов: Правильно составленная презентация, полностью раскрытый доклад по теме и правильные полные ответы на вопросы</p> <p>4 балла: Доклад и презентация выполнены на достойном уровне, но есть ряд небольших замечаний к техническим моментам презентации или к некоторой не полноте раскрытия отдельных вопросов, правильные ответы на вопросы, но приводятся не все примеры</p> <p>3 балла: Доклад и презентация выполнены на удовлетворительном уровне, имеют много неточностей и не раскрытых деталей темы, ответы на вопросы даны с ошибками, отдельные примеры без выводов, пояснений</p> <p>2 балла: Доклад и презентация выполнены на неудовлетворительном уровне, почти не раскрыты основные идеи темы, в ответах на вопросы очень много неточностей или ответы очень приблизительные</p> <p>1 балл: Доклад и презентация выполнены на неудовлетворительном уровне, не раскрыты основные идеи темы, в ответы на вопросы отсутствуют</p> <p>0 баллов: отсутствие презентации и доклада</p>	зачет
2	8	Текущий контроль	самостоятельная работа	1	5	<p>проходит в письменной форме. Время, отведенное на самостоятельную работу 45 минут. Максимальный балл - 5, весовой индекс - 1.</p> <p>5 баллов - правильное выполнение более 85% от общего числа заданий;</p> <p>4 балла - правильное выполнение 75-84,9% от общего числа заданий;</p> <p>3 балла - правильное выполнение 60-74,9% от общего числа заданий;</p> <p>2 балла - правильное выполнение менее 60% от общего числа заданий</p> <p>1 балл - не выполнение заданий</p>	зачет

					тестирования 0 баллов - отсутствие на мероприятии	
3	8	Промежуточная аттестация	зачет	-	5 проводится в форме индивидуальной устной беседы со студентами по средствам их ответов на вопросы зачета. Максимальный балл - 5. 5 баллов: за правильное освещение материала по предложенным вопросам не менее 85% от объемов задания 4 балла: за правильное освещение материала по предложенным вопросам 75-84,9% от объемов задания 3 балла: за правильное освещение материала по предложенным вопросам 60-74,9% от объемов задания 2 балла: за правильное освещение материала по предложенным вопросам 30-59,9% от объемов задания 1 балл: за правильное освещение материала по предложенным вопросам менее 30% от объемов задания 0 баллов: отсутствие студента на зачете	зачет

6.2. Процедура проведения, критерии оценивания

Вид промежуточной аттестации	Процедура проведения	Критерии оценивания
зачет	проходит в форме письменной работы с дальнейшей устной защитой. Студент после письменной подготовки дает краткий устный ответ на вопросы, предложенные преподавателем в билете. По окончании устного ответа преподаватель задает не более 7 вопросов. Время устной защиты не более 12 минут.	В соответствии с пп. 2.5, 2.6 Положения

6.3. Паспорт фонда оценочных средств

Компетенции	Результаты обучения	№ КМ		
		1	2	3
ПК-5	Знает: основные СНиП, СП, ГОСТы, и другие нормативно-технические документы в области организации рельефа в городской застройке.	+	+	+
ПК-5	Умеет: выполнять работы по организации рельефа, в том числе и вертикальной планировки городских территорий.	+	+	+
ПК-5	Имеет практический опыт: подсчета объемов земляных работ при проектировании вертикальной планировки и элементов городских территорий.	+	+	+

Типовые контрольные задания по каждому мероприятию находятся в приложениях.

7. Учебно-методическое и информационное обеспечение дисциплины

Печатная учебно-методическая документация

а) основная литература:

1. Инженерная подготовка и благоустройство городских территорий Учеб. для вузов по направлению и специальности "Архитектура" В. В. Владимиров, Г. Н. Давидянц, О. С. Расторгуев, В. Л. Шафран. - М.: Архитектура-С, 2004. - 238 с. ил.

б) дополнительная литература:

1. Градостроительство и планировка населенных мест [Текст] учебник для вузов по направлению 120300 №Землеустройство и кадастры" и др. А. В. Севостьянов и др.; под ред. А. В. Севостьянова, Н. Г. Конокотина. - М.: КолосС, 2012. - 397 с. ил.

2. Инженерная геодезия [Текст] учеб. для вузов Е. Б. Ключин и др.; под ред. Д. Ш. Михелева. - 10-е изд., стер. - М.: Академия, 2010. - 495, [1] с. ил.

3. Инженерная геодезия в строительстве Учеб. пособие для вузов по специальности "Пром. и гражд. стр-во" О. С. Разумов, В. Г. Ладонников, Н. В. Ангелова и др.; Под ред. О. С. Разумова. - Самара: Формат, 2006. - 212, [4] с.

4. Строительство и архитектура. Серия : Архитектура. Районная планировка. Градостроительство обзор. информ. М-во стр-ва Рос. Федерации, Всерос. гос. науч.-исслед. ин-т проблем науч.-техн. прогресса и информ. в стр-ве (ВНИИНТПИ) обзорная информация. - М.: ВНИИНТПИ, 1988

5. Федотов, Г. А. Инженерная геодезия [Текст] учебник для вузов по специальностям "Автомобил. дороги и аэродромы", "Мосты и трансп. тоннели" направления "Стр-во" Г. А. Федотов. - 6-е изд., перераб. и доп. - М.: ИНФРА-М, 2018. - 477, [1] с. ил.

в) отечественные и зарубежные журналы по дисциплине, имеющиеся в библиотеке:
Не предусмотрены

г) методические указания для студентов по освоению дисциплины:

1. Кондратенко Т.А. Вертикальная планировка городских территорий [Текст] : метод. указания по выполнению практ. работ для направления "Стр-во" / Т. А. Кондратенко, Н. Н. Уряшева ; Юж.-Урал. гос. ун-т, Каф. Градостр-во, инж. сети и системы ; ЮУрГУ, 2017. - 25 с.

из них: учебно-методическое обеспечение самостоятельной работы студента:

1. Кондратенко Т.А. Вертикальная планировка городских территорий [Текст] : метод. указания по выполнению практ. работ для направления "Стр-во" / Т. А. Кондратенко, Н. Н. Уряшева ; Юж.-Урал. гос. ун-т, Каф. Градостр-во, инж. сети и системы ; ЮУрГУ, 2017. - 25 с.

Электронная учебно-методическая документация

Нет

Перечень используемого программного обеспечения:

1. Microsoft-Windows(бессрочно)
2. Microsoft-Office(бессрочно)

Перечень используемых профессиональных баз данных и информационных справочных систем:

Нет

8. Материально-техническое обеспечение дисциплины

Вид занятий	№ ауд.	Основное оборудование, стенды, макеты, компьютерная техника, предустановленное программное обеспечение, используемое для различных видов занятий
Практические занятия и семинары	458 (Л.к.)	мел, доска, указка
Лекции	331 (Л.к.)	Специализированная мультимедийная аудитория; Microsoft-Office(бессрочно); Microsoft-Windows(бессрочно)