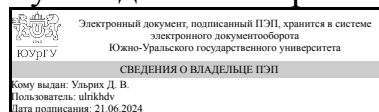


ЮЖНО-УРАЛЬСКИЙ ГОСУДАРСТВЕННЫЙ УНИВЕРСИТЕТ

УТВЕРЖДАЮ:
Руководитель направления



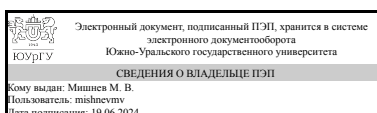
Д. В. Ульрих

РАБОЧАЯ ПРОГРАММА

дисциплины 1.О.19 Метрология и стандартизация
для направления 21.03.02 Землеустройство и кадастры
уровень Бакалавриат
форма обучения очная
кафедра-разработчик Строительные конструкции и сооружения

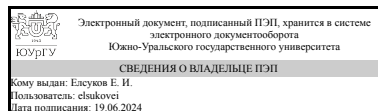
Рабочая программа составлена в соответствии с ФГОС ВО по направлению подготовки 21.03.02 Землеустройство и кадастры, утверждённым приказом Минобрнауки от 12.08.2020 № 978

Зав.кафедрой разработчика,
к.техн.н., доц.



М. В. Мишнев

Разработчик программы,
к.техн.н., доцент



Е. И. Елсуков

1. Цели и задачи дисциплины

Дисциплина «Метрология и стандартизация» имеет своей целью формирование у студентов знаний в области теоретической метрологии и стандартизации, о принципах и методах стандартизации, и контроля качества в строительстве, обучение студентов практическим навыкам в использовании методов и средств измерений, стандартов, а также формирование у студентов понимания роли метрологии, стандартизации, и и контроля качества в обеспечении безопасности и качества в строительстве. Задача дисциплины – дать студентам необходимый объем теоретических знаний и практических навыков, которые позволят: - овладеть теоретическими знаниями основ метрологии и обеспечения единства измерений, основными методами измерений и контроля качества в строительстве; - овладеть основными методами обработки результатов и оценки погрешностей измерений в строительстве; - овладеть основными методами стандартизации в строительстве; - планировать работы по стандартизации, систематизации и обновлению применяемых в строительстве стандартов, норм и других документов; - участвовать в работе по организации системы контроля качества в строительстве; - планировать работы по поверке и калибровке средств измерений и аттестации испытательного оборудования.

Краткое содержание дисциплины

Основные цели и задачи метрологии. Основные термины и определения. Физические величины и измерительные шкалы; Международная система единиц физических величин; ФЗ РФ «Об обеспечении единства измерений». Государственное управление деятельностью по обеспечению единства измерений в РФ. Государственная метрологическая служба, её структура и функции. Технические основы обеспечения единства измерений. Организация и основа единства измерений; Задачи и объекты стандартизации. Цели и принципы стандартизации. ФЗ РФ № 184 «О техническом регулировании», касающиеся стандартизации и технического регулирования. Национальная система стандартизации России. Системы нормативных документов в России. Государственные стандарты и технические регламенты. Действие международных стандартов в России.

2. Компетенции обучающегося, формируемые в результате освоения дисциплины

Планируемые результаты освоения ОП ВО (компетенции)	Планируемые результаты обучения по дисциплине
ОПК-4 Способен проводить измерения и наблюдения обрабатывать и представлять полученные результаты с применением информационных технологий и прикладных аппаратно-программных средств	Знает: основы метрологии, принципы обеспечения единства измерений; основные принципы и методы стандартизации, принципы построения системы стандартизации в России; законодательные и нормативные правовые акты, методические материалы по стандартизации, метрологии и управлению качеством Умеет: использовать основные методы обработки результатов и оценки погрешностей измерений в строительстве Имеет практический опыт: использования стандартов в профессиональной деятельности;

	использования основных методов обработки результатов и оценки погрешностей измерений в строительстве
--	--

3. Место дисциплины в структуре ОП ВО

Перечень предшествующих дисциплин, видов работ учебного плана	Перечень последующих дисциплин, видов работ
1.О.24 Картография, 1.О.16 Геодезия, 1.О.15.02 Инженерная графика, 1.О.13 Информатика и программирование, Учебная практика (изыскательская, геодезическая) (2 семестр), Учебная практика (изыскательская, геодезическая кадастровая) (4 семестр)	ФД.02 Геодезическое обеспечение современного строительного производства

Требования к «входным» знаниям, умениям, навыкам студента, необходимым при освоении данной дисциплины и приобретенным в результате освоения предшествующих дисциплин:

Дисциплина	Требования
1.О.13 Информатика и программирование	<p>Знает: основные теоретические положения в области информационно-коммуникационных технологий (ИКТ), современный уровень и тенденции развития ИКТ, методы сбора и обработки информации средствами ИКТ; место информатики в современной научной картине мира. Базовые понятия информатики: определение, основные свойства, единицы измерения информации; основные принципы представления информации в электронно-вычислительных машинах (ЭВМ), способы ее хранения и обработки; структуру, принципы работы и основные возможности ЭВМ; состав, функции и назначение стандартного программного обеспечения; понятие алгоритма, основные свойства, типы алгоритмических конструкций</p> <p>Умеет: применять методы и средства ИКТ для организации своей профессиональной деятельности: в том числе: текстовые редакторы, электронные таблицы, графические редакторы; электронную почту и браузеры, средств подготовки и демонстрации презентаций. Работать с традиционными носителями информации; с информацией в глобальных компьютерных сетях. Использовать основные типы алгоритмов, стандартное программное обеспечение в своей профессиональной деятельности; соблюдать основные требования информационной безопасности; использовать профессиональную терминологию дисциплины в устной и письменной речи</p> <p>Имеет практический опыт:</p>

	применения компьютера и стандартного программного обеспечения для решения типовых профессиональных задач
1.О.24 Картография	Знает: основные правила построения картографических проекций, работы с математической основой карты, основные способы работы с математической основой карты и ее обработкой с помощью компьютерных программ Умеет: работать с условными знаками, проводить линейные и площадные измерения по картам и планам, определять величину искажений, строить профили рельефа местности, обрабатывать графические данные с построением электронных карт Имеет практический опыт: работы с математической основой карты и основными техническими приемами и навыками использование технических средств и способов отображения явлений на тематических картах, построения интерактивных карт с применением современных ГИС программ
1.О.15.02 Инженерная графика	Знает: методы проецирования и построения изображений геометрических фигур Умеет: анализировать форму предмета в натуре и по чертежу; моделировать предметы по их изображениям на основе методов построения графических изображений; решать различные позиционные и метрические задачи,относящиеся к этим фигурам Имеет практический опыт: решения метрических задач, изображения проектируемых объектов на чертежах, а также проецирования и изображения пространственных форм на плоскости проекций
1.О.16 Геодезия	Знает: требования, предъявляемые к качеству и оформлению результатов полевых измерений теорию погрешностей измерений, методы обработки геодезических измерений, оценки точности их результатов, основные геодезические приборы, способы работы с ними и построение топографических карт Умеет: анализировать полевую геодезическую информацию, оценивать точность результатов работ наносить информацию на топографические планы, карты: вносить в компьютерные геодезические программы, выполнять расчетно-графические задания с применением современных геодезических требований Имеет практический опыт: навыками уравнивания типовых геодезических построений, используя пакеты прикладных геодезических программ, настройки и работы с теодолитами-тахеометрами и нивелирами; полевой геодезической съемки
Учебная практика (изыскательская, геодезическая кадастровая) (4 семестр)	Знает: основные точностные характеристики геодезических измерений и их учет в кадастровой сфере, методы проведения

	<p>геодезических измерений, современные геодезические приборы, способы и методы выполнения измерений с ними для уточнения кадастровых характеристик объектов недвижимости, методы проведения геодезических измерений, современные геодезические приборы, способы и методы выполнения измерений с ними, методику поверок, юстировок и исследований геодезических приборов необходимых для работы в кадастровой сфере Умеет: выполнять геодезические измерения в полевых условиях при постановке объектов на кадастровый учет, выполнять геодезические работы с обеспечением необходимой точности, реализовывать на практике способы измерений и обработки; анализировать полевую геодезическую информацию, оценивать точность результатов работ для постановки объектов на кадастровый учет, выполнять геодезические работы с обеспечением необходимой точности, реализовывать на практике способы измерений и обработки; анализировать полевую геодезическую информацию, оценивать точность результатов работ наносить информацию на топографические планы и специализированные кадастровые карты Имеет практический опыт: обработки геодезических данных, их картографической обработки и применения при решении кадастровых и землеустроительных вопросов, владения современными геодезическими приборами и способами оценивания результатов полевых съемок для уточнения кадастровых характеристик объектов и оптимизации работы ведомственных служб, владения современными геодезическими приборами и технологиями для постановки объектов недвижимости на кадастровый учет</p>
<p>Учебная практика (изыскательская, геодезическая) (2 семестр)</p>	<p>Знает: методы проведения геодезических измерений, современные геодезические приборы, способы и методы выполнения измерений с ними, методику поверок, юстировок и исследований геодезических приборов, общие особенности проведения инженерных изысканий при строительном проектировании Умеет: выполнять геодезические работы с обеспечением необходимой точности, реализовывать на практике способы измерений и обработки; анализировать полевую геодезическую информацию, оценивать точность результатов работ наносить информацию на топографические планы, карты и в специализированные геодезические программы, проводить инженерно-геодезические изыскания Имеет практический опыт: современными геодезическими приборами и технологиями на</p>

	уровне самостоятельного решения практических задач специальности с применением специализированных геодезических программ, инженерно-геодезических проекровочных работ; составления отчетных геодезических документов
--	--

4. Объём и виды учебной работы

Общая трудоемкость дисциплины составляет 3 з.е., 108 ч., 54,25 ч. контактной работы

Вид учебной работы	Всего часов	Распределение по семестрам в часах	
		Номер семестра	
		5	
Общая трудоёмкость дисциплины	108	108	
<i>Аудиторные занятия:</i>	48	48	
Лекции (Л)	32	32	
Практические занятия, семинары и (или) другие виды аудиторных занятий (ПЗ)	0	0	
Лабораторные работы (ЛР)	16	16	
<i>Самостоятельная работа (СРС)</i>	53,75	53,75	
Подготовка к зачету	5	5	
реферат	48,75	48.75	
Консультации и промежуточная аттестация	6,25	6,25	
Вид контроля (зачет, диф.зачет, экзамен)	-	зачет	

5. Содержание дисциплины

№ раздела	Наименование разделов дисциплины	Объем аудиторных занятий по видам в часах			
		Всего	Л	ПЗ	ЛР
1	МЕТРОЛОГИЯ	26	18	0	8
2	СТАНДАРТИЗАЦИЯ	22	14	0	8

5.1. Лекции

№ лекции	№ раздела	Наименование или краткое содержание лекционного занятия	Кол-во часов
1-6	1	теоретические основы метрологии, основные понятия, связанные с объектами измерения: свойство, величина, количественные и качественные проявления свойств объектов материального мира; основные понятия, связанные со средствами измерений (СИ).	6
7-12	1	закономерности формирования результатам измерения; алгоритм обработки многократных измерений; понятие многократного измерения; алгоритм обработки многократных измерений понятие метрологического обеспечения; организационные. научные и методические основы метрологического обеспечения	6
12-18	1	правовые основы обеспечения единства измерений; основные положения	6

		закона РФ об обеспечении единства измерений; структура и функции метрологической службы предприятия, организации, учреждения, являющихся юридическими лицами	
19-23	2	основные положения государственной системы стандартизации ГСС; научная база стандартизации; определение оптимального уровня унификации и стандартизации; государственный контроль и надзор за соблюдением требований государственных стандартов	5
24-29	2	исторические основы развития стандартизации; правовые основы стандартизации; международная организация по стандартизации (ИСО); основные положения государственной системы стандартизации ГСС;	5
30-34	2	Межотраслевые системы (комплексы) национальных стандартов: ЕСКД, ЕСТД, СРПП, ЕСПД и др. Общероссийские классификаторы ОК. Технические комитеты по стандартизации. Службы стандартизации в отраслях и на предприятиях.	4

5.2. Практические занятия, семинары

Не предусмотрены

5.3. Лабораторные работы

№ занятия	№ раздела	Наименование или краткое содержание лабораторной работы	Кол-во часов
1	1	Приборы. Ознакомление с приборами для измерения деформаций и перемещений, снятие отсчетов	6
2	1	Обработка результатов. сравнение теоретических(расчетных) и экспериментальных данных	2
3	2	тарировка приборов. Определение цены деления прогибомера Максимова и цифрового измерителя деформаций ИДЦ-1. Изучение алгоритмов многократных измерений	6
4	2	Обработка результатов. сравнение теоретических(расчетных) и экспериментальных данных	2

5.4. Самостоятельная работа студента

Выполнение СРС			
Подвид СРС	Список литературы (с указанием разделов, глав, страниц) / ссылка на ресурс	Семестр	Кол-во часов
Подготовка к зачету	Сергеев, А. Г. Метрология. Стандартизация. Сертификация Учеб. пособие для вузов по направлению "Метрология, стандартизация и сертификация" и специальности "Метрология и метрол. обеспечение" А. Г. Сергеев, М. В. Латышев, В. В. Терегеря. - 2-е изд., перераб. и доп. - М.: Логос, 2005. - 558, [1] с. ил.	5	5
реферат	Сергеев, А. Г. Метрология. Стандартизация. Сертификация Учеб. пособие для вузов по направлению "Метрология, стандартизация и	5	48,75

	сертификация" и специальности "Метрология и метрол. обеспечение" А. Г. Сергеев, М. В. Латышев, В. В. Терегеря. - 2-е изд., перераб. и доп. - М.: Логос, 2005. - 558, [1] с. ил.		
--	---	--	--

6. Фонд оценочных средств для проведения текущего контроля успеваемости, промежуточной аттестации

Контроль качества освоения образовательной программы осуществляется в соответствии с Положением о балльно-рейтинговой системе оценивания результатов учебной деятельности обучающихся.

6.1. Контрольные мероприятия (КМ)

№ КМ	Се-местр	Вид контроля	Название контрольного мероприятия	Вес	Макс. балл	Порядок начисления баллов	Учитывается в ПА
1	5	Текущий контроль	Отчёт по 1 лабораторной работе	1	5	5 баллов: короткий и содержательный ответ, вскрывающий сущность с описанием деталей и практическим применением. 4 балла: не полностью раскрытую сущность, с деталями и частичным применением в практике. 3 балла: частично раскрытую сущность с некоторыми деталями и их применением. от 0 до 2 баллов: отсутствие понятия сущности, деталей и их практического опыта	зачет
2	5	Текущий контроль	Отчет по 2 лабораторной работе	1	5	5 баллов: короткий и содержательный ответ, вскрывающий сущность с описанием деталей и практическим применением. 4 балла: не полностью раскрытую сущность, с деталями и частичным применением в практике. 3 балла: частично раскрытую сущность с некоторыми деталями и их применением. от 0 до 2 баллов: отсутствие понятия сущности, деталей и их практического опыта	зачет
3	5	Текущий контроль	Реферат	1	5	5 баллов: на 80-100% правильно выполненное задание 4 балла: на 70-80% правильно выполненное задание 3 балла: на 60-70% правильно выполненное задание от 0 до 2 баллов: не выполненное задание	зачет
4	5	Промежуточная аттестация	зачёт	-	5	5 баллов: выставляется студенту при правильном ответе на 5 вопросов. 4 балла: выставляется студенту при правильном ответе на 4 вопроса. 3 балла: выставляется студенту при	зачет

						правильном ответе на 3 вопроса. 2 балла :выставляется студенту при правильном ответе на 2 вопроса. 1 балл выставляется студенту при правильном ответе на 1 вопрос 0 баллов: нет ответа на вопросы	
--	--	--	--	--	--	--	--

6.2. Процедура проведения, критерии оценивания

Вид промежуточной аттестации	Процедура проведения	Критерии оценивания
зачет	Для получения зачета по дисциплине необходимо в течении семестра сдать лабораторную работу №1, Лабораторную работу №2, оформленный реферат. После сдачи текущих мероприятий студенты допускаются к сдаче зачета . Зачет проводится в устной форме, в виде собеседования по теме реферата в течении 20 минут. Работа считается успешно пройдена, если выполнено более 60% правильных ответов. Не зачтено: Не сданы лабораторные работы, не имеется реферата	В соответствии с пп. 2.5, 2.6 Положения

6.3. Паспорт фонда оценочных средств

Компетенции	Результаты обучения	№ КМ			
		1	2	3	4
ОПК-4	Знает: основы метрологии, принципы обеспечения единства измерений; основные принципы и методы стандартизации, принципы построения системы стандартизации в России; законодательные и нормативные правовые акты, методические материалы по стандартизации, метрологии и управлению качеством	+	+	+	+
ОПК-4	Умеет: использовать основные методы обработки результатов и оценки погрешностей измерений в строительстве	+	+	+	+
ОПК-4	Имеет практический опыт: использования стандартов в профессиональной деятельности; использования основных методов обработки результатов и оценки погрешностей измерений в строительстве	+	+	+	+

Типовые контрольные задания по каждому мероприятию находятся в приложениях.

7. Учебно-методическое и информационное обеспечение дисциплины

Печатная учебно-методическая документация

а) основная литература:

- Сergeev, A. G. Метрология. Стандартизация. Сертификация Учеб. пособие для вузов по направлению "Метрология, стандартизация и сертификация" и специальности "Метрология и метрол. обеспечение" А. Г. Сергеев, М. В. Латышев, В. В. Терегеря. - 2-е изд., перераб. и доп. - М.: Логос, 2005. - 558, [1] с. ил.

б) дополнительная литература:

1. Мазур, И. И. Управление качеством [Текст] учеб. пособие для вузов по специальности "Упр. качеством" И. И. Мазур, В. Д. Шапиро. - 7-е изд., стер. - М.: Омега-Л, 2010. - 399 с. ил.

2. Семеняк, Г. С. Метрология, стандартизация и сертификация Ч.1 Стандартизация Учеб. пособие Г. С. Семеняк, Г. Н. Пятков; Юж.-Урал. гос. ун-т, Каф. Строит. материалы; Юж.-Урал. гос. ун-т, Каф. Строит. материалы; ЮУрГУ. - Челябинск: Издательство ЮУрГУ, 2002. - 66 с.

в) *отечественные и зарубежные журналы по дисциплине, имеющиеся в библиотеке:*
Не предусмотрены

г) *методические указания для студентов по освоению дисциплины:*

1. 1.1. Семеняк, Г. С. Метрология, стандартизация и сертификация Ч.1 Стандартизация Учеб. пособие Г. С. Семеняк, Г. Н. Пятков; Юж.-Урал. гос. ун-т, Каф. Строит. материалы; Юж.-Урал. гос. ун-т, Каф. Строит. материалы; ЮУрГУ. - Челябинск: Издательство ЮУрГУ, 2002. - 66 с.

из них: учебно-методическое обеспечение самостоятельной работы студента:

1. 1.1. Семеняк, Г. С. Метрология, стандартизация и сертификация Ч.1 Стандартизация Учеб. пособие Г. С. Семеняк, Г. Н. Пятков; Юж.-Урал. гос. ун-т, Каф. Строит. материалы; Юж.-Урал. гос. ун-т, Каф. Строит. материалы; ЮУрГУ. - Челябинск: Издательство ЮУрГУ, 2002. - 66 с.

Электронная учебно-методическая документация

Нет

Перечень используемого программного обеспечения:

1. Microsoft-Office(бессрочно)
2. -1С:Предприятие 8. Комплект для обучения в высших и средних уч.заведениях(бессрочно)

Перечень используемых профессиональных баз данных и информационных справочных систем:

Нет

8. Материально-техническое обеспечение дисциплины

Вид занятий	№ ауд.	Основное оборудование, стенды, макеты, компьютерная техника, предустановленное программное обеспечение, используемое для различных видов занятий
Лабораторные занятия	211 (ПЛК)	Твердометр ВЛ-68, микроскоп МИМ-7, микроскоп МИМ-8. Программное обеспечение не предусмотрено
Лекции	443 (1)	системный блок, монитор, мультимедиапроектор, экран, колонки. Предусмотренное программное обеспечение - Microsoft - Windows (бессрочно), Microsoft - Office (бессрочно)