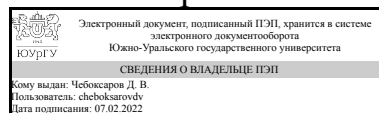


ЮЖНО-УРАЛЬСКИЙ ГОСУДАРСТВЕННЫЙ УНИВЕРСИТЕТ

УТВЕРЖДАЮ:
Декан факультета
Филиал г. Миасс
Машиностроительный



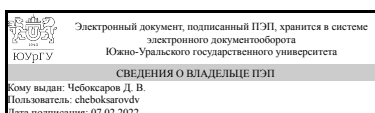
Д. В. Чебоксаров

РАБОЧАЯ ПРОГРАММА

дисциплины 1.О.22 Геология
для направления 08.03.01 Строительство
уровень Бакалавриат
форма обучения очная
кафедра-разработчик Строительство

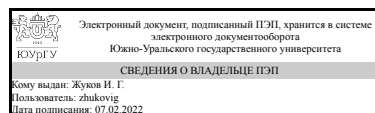
Рабочая программа составлена в соответствии с ФГОС ВО по направлению подготовки 08.03.01 Строительство, утверждённым приказом Минобрнауки от 31.05.2017 № 481

Зав.кафедрой разработчика,
к.техн.н., доц.



Д. В. Чебоксаров

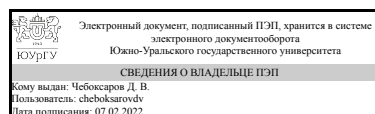
Разработчик программы,
к.геол.-минерал.н., доцент



И. Г. Жуков

СОГЛАСОВАНО

Руководитель направления
к.техн.н., доц.



Д. В. Чебоксаров

1. Цели и задачи дисциплины

Подготовка выпускника к профессиональной деятельности в области освоения основами знаний по геологии, понимания и применения инженерно-геологической информации в производстве инженерных строительных работ.

Краткое содержание дисциплины

Основы общей геологии и инженерно-геологических изысканий, позволяющие решать вопросы строительства объектов ПГС.

2. Компетенции обучающегося, формируемые в результате освоения дисциплины

Планируемые результаты освоения ОП ВО (компетенции)	Планируемые результаты обучения по дисциплине
ОПК-5 Способен участвовать в инженерных изысканиях, необходимых для строительства и реконструкции объектов строительства и жилищно-коммунального хозяйства	Знает: важнейшие геологические методы инженерно-геологических изысканий: прямые и косвенные (геофизические), основы геологии, важнейшие геологические понятия Умеет: определять и видеть в природе, на строительных площадках горные породы и грунты, инженерно-геологические процессы и формы рельефа Имеет практический опыт: использования минералогических, литологопетрографических, геоморфологических, картографических и других геологических методов

3. Место дисциплины в структуре ОП ВО

Перечень предшествующих дисциплин, видов работ учебного плана	Перечень последующих дисциплин, видов работ
1.О.21 Геодезия	1.О.25 Инженерно-геологические изыскания в строительстве

Требования к «входным» знаниям, умениям, навыкам студента, необходимым при освоении данной дисциплины и приобретенным в результате освоения предшествующих дисциплин:

Дисциплина	Требования
1.О.21 Геодезия	Знает: основные геодезические приборы, способы работы с ними и построение топографических карт Умеет: выполнять расчетно-графические задания с применением современных геодезических требований Имеет практический опыт: настройки и работы с теодолитами-тахеометрами и нивелирами; полевой геодезической съемки

4. Объём и виды учебной работы

Общая трудоемкость дисциплины составляет 2 з.е., 72 ч., 36,25 ч. контактной работы

Вид учебной работы	Всего часов	Распределение по семестрам в часах	
		Номер семестра	
		2	
Общая трудоёмкость дисциплины	72	72	
<i>Аудиторные занятия:</i>	32	32	
Лекции (Л)	16	16	
Практические занятия, семинары и (или) другие виды аудиторных занятий (ПЗ)	16	16	
Лабораторные работы (ЛР)	0	0	
<i>Самостоятельная работа (СРС)</i>	35,75	35,75	
с применением дистанционных образовательных технологий	0		
Построение геологического разреза с использованием геологической карты масштаба 1: 10000 с построением колонок буровых скважин. из методического пособия по вариантам (20 вариантов)	35,75	35.75	
Консультации и промежуточная аттестация	4,25	4,25	
Вид контроля (зачет, диф.зачет, экзамен)	-	зачет	

5. Содержание дисциплины

№ раздела	Наименование разделов дисциплины	Объем аудиторных занятий по видам в часах			
		Всего	Л	ПЗ	ЛР
1	Основные сведения о геологии	9	4	5	0
2	Элементы генетического грунтоведения. Основные свойства грунтов.	6	2	4	0
3	Основы гидрогеологии. Строение подземной гидросферы.	8	4	4	0
4	Инженерно-геологические процессы	9	6	3	0

5.1. Лекции

№ лекции	№ раздела	Наименование или краткое содержание лекционного занятия	Кол-во часов
1	1	Происхождение Земли. Основы общей геологии, минералогии. Породообразование. Геологическая хронология. Движение земной коры.	2
2	1	Геологические карты и разрезы, их чтение.	2
3	2	Элементы генетического грунтоведения. Основные свойства и параметры грунтов. Основные показатели свойств грунтов.	2
4	3	Основы общей гидрогеологии; подземная гидросфера; водноколлекторские свойства горных пород. Физические свойства и состав подземных вод.	2
5	3	Динамика и режим подземных вод; подтопление застроенных территорий; принципы инженерной защиты.	2
6	4	Эндогенные процессы. Сейсмические процессы – защита объектов ПГС.	3
7	4	Экзогенные процессы климатического и водного характеров; вызванные ими	3

		явления.	
--	--	----------	--

5.2. Практические занятия, семинары

№ занятия	№ раздела	Наименование или краткое содержание практического занятия, семинара	Кол-во часов
1	1	Породообразующие минералы, горные породы	3
2	1	Геологические карты и разрезы	2
3	2	Состав грунта и его строение – классификация по ГОСТ	2
4	2	Основные свойства и параметры грунта (по варианту)	2
5	3	Водопроницаемость, пористость, водоупорность грунта	2
6	3	Классификация подземных вод. Движение подземных вод.	2
7	4	Геологические процессы и явления	3

5.3. Лабораторные работы

Не предусмотрены

5.4. Самостоятельная работа студента

Выполнение СРС			
Подвид СРС	Список литературы (с указанием разделов, глав, страниц) / ссылка на ресурс	Семестр	Кол-во часов
Построение геологического разреза с использованием геологической карты масштаба 1: 10000 с построением колонок буровых скажин. из методического пособия по вариантам (20 вариантов)	Чернышев, С.Н. Задачи и упражнения по инженерной геологии : учебное пособие /С.Н.Чернышев, А.Н.Чумаченко, И.Л.Ревелис. - 3-е изд., испр. - М.: Высшая школа, 2002. - 254 с.: ил. ЭБС Лань Раздел 2. Геологические карты и разрезы, задание 2.22., страницы 28 - 42.	2	35,75

6. Текущий контроль успеваемости, промежуточная аттестация

Контроль качества освоения образовательной программы осуществляется в соответствии с Положением о балльно-рейтинговой системе оценивания результатов учебной деятельности обучающихся.

6.1. Контрольные мероприятия (КМ)

№ КМ	Се-местр	Вид контроля	Название контрольного мероприятия	Вес	Макс. балл	Порядок начисления баллов	Учитывается в ПА
1	2	Текущий контроль	Построение геологического разреза М 1:2000	1	3	При оценивании результатов мероприятия используется балльно-рейтинговая система оценивания результатов учебной деятельности обучающихся (утверждена приказом ректора от 24.05.2019 г. № 179) Правильный ответ на вопрос соответствует 5 баллам. Неправильный	зачет

						ответ на вопрос соответствует 0 баллов. Максимальное количество баллов – 5.	
2	2	Текущий контроль	Построение карты гидроизогипс масштаба 1:500	1	5	При оценивании результатов мероприятия используется балльно-рейтинговая система оценивания результатов учебной деятельности обучающихся (утверждена приказом ректора от 24.05.2019 г. № 179) Правильный ответ на вопрос соответствует 5 баллам. Неправильный ответ на вопрос соответствует 0 баллов. Максимальное количество баллов – 5.	зачет
3	2	Текущий контроль	Построение геологического разреза	1	5	При оценивании результатов мероприятия используется балльно-рейтинговая система оценивания результатов учебной деятельности обучающихся (утверждена приказом ректора от 24.05.2019 г. № 179) Правильный ответ на вопрос соответствует 5 баллам. Неправильный ответ на вопрос соответствует 0 баллов. Максимальное количество баллов – 5.	зачет
4	2	Текущий контроль	Построение геологической колонки	1	5	При оценивании результатов мероприятия используется балльно-рейтинговая система оценивания результатов учебной деятельности обучающихся (утверждена приказом ректора от 24.05.2019 г. № 179) Правильный ответ на вопрос соответствует 5 баллам. Неправильный ответ на вопрос соответствует 0 баллов. Максимальное количество баллов – 5.	зачет
5	2	Промежуточная аттестация	зачет	-	10	Каждый студент устно опрашивается по билету, сформированному из вопросов, выносимых на зачет. Билет содержит два вопроса. При оценивании результатов мероприятия используется балльно-рейтинговая система оценивания результатов учебной деятельности обучающихся (утверждена приказом ректора от 24.05.2019 г. № 179) Правильный ответ на вопрос соответствует 5 баллам. Неправильный ответ на вопрос соответствует 0 баллов. Максимальное количество баллов – 10.	зачет

6.2. Процедура проведения, критерии оценивания

Вид промежуточной аттестации	Процедура проведения	Критерии оценивания
зачет	Каждый студент устно опрашивается по билету, сформированному из вопросов, выносимых на зачет. Билет содержит два вопроса. При оценивании результатов мероприятия используется балльно-рейтинговая система оценивания результатов учебной деятельности обучающихся (утверждена приказом ректора от 24.05.2019 г. № 179) Правильный ответ на вопрос соответствует 5 баллам.	В соответствии с пп. 2.5, 2.6 Положения

Неправильный ответ на вопрос соответствует 0 баллов.
Максимальное количество баллов – 10.

6.3. Оценочные материалы

Компетенции	Результаты обучения	№ КМ				
		1	2	3	4	5
ОПК-5	Знает: важнейшие геологические методы инженерно-геологических изысканий: прямые и косвенные (геофизические), основы геологии, важнейшие геологические понятия	+	+	+	+	+
ОПК-5	Умеет: определять и видеть в природе, на строительных площадках горные породы и грунты, инженерно-геологические процессы и формы рельефа	+	+	+	+	+
ОПК-5	Имеет практический опыт: использования минералогических, литологопетрографических, геоморфологических, картографических и других геологических методов	+	+	+	+	+

Фонды оценочных средств по каждому контрольному мероприятию находятся в приложениях.

7. Учебно-методическое и информационное обеспечение дисциплины

Печатная учебно-методическая документация

а) основная литература:

1. Ананьев, В.П. Инженерная геология: учебник / В.П.Ананьев, А.Д.Потапов. - 5-е изд., стер. - М.: Высшая школа, 2007. - 575 с.: ил.

б) дополнительная литература:

1. Чернышев, С.Н. Задачи и упражнения по инженерной геологии : учебное пособие /С.Н.Чернышев, А.Н.Чумаченко, И.Л.Ревелис. - 3-е изд., испр. - М.: Высшая школа, 2002. - 254 с.: ил.
2. Геология. Ч. 4: Инженерная геология: учебник для вузов /А.М. Гальперин, В.С. Зайцев.- М.: Горная книга, 2009.- 559 с.: ил.- (Горное образование)
3. Общая геология: метод. указания к выполнению и оформлению курсовой работы /сост. И.В. Синяковская.- Челябинск: ЮУрГУ, 2008.
4. Короновский, Н.В. Общая геология: учебник /Н.В. Короновский: учебник для бакалавров.- М.: КДУ, 2012.-528 с.: ил.
5. Симагин, В.Г. Инженерная геология: учебное пособие /В.Г.Симагин. - М. Издательство АСВ, 2008. - 264 с.: ил.
6. Синяковская, И.В. Общая геология: учебное пособие для самостоятельной работы для студентов вузов /И.В. Синяковская, В.В. Зайков.- Челябинск: ЮУрГУ, 2008.- 69 с.

в) отечественные и зарубежные журналы по дисциплине, имеющиеся в библиотеке:

Не предусмотрены

г) методические указания для студентов по освоению дисциплины:

1.

из них: учебно-методическое обеспечение самостоятельной работы студента:

1.

Электронная учебно-методическая документация

Нет

Перечень используемого программного обеспечения:

1. Microsoft-Windows(бессрочно)

Перечень используемых профессиональных баз данных и информационных справочных систем:

Нет

8. Материально-техническое обеспечение дисциплины

Вид занятий	№ ауд.	Основное оборудование, стенды, макеты, компьютерная техника, предустановленное программное обеспечение, используемое для различных видов занятий
Лекции	119 (4)	Мультимедийное оборудование (переносной ноутбук, проектор)
Практические занятия и семинары	119 (4)	Мультимедийное оборудование (переносной ноутбук, проектор). Коллекция минералов и горных пород.